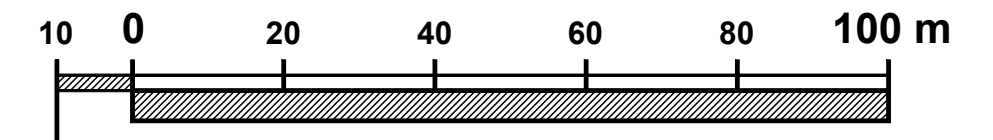


**MIEJSCOWY PLAN ZAGOSPODAROWANIA PRZESTRZENNEGO
DLA OBSZARU POŁOŻONEGO W OBRĘBIE ŁĘŻKI**

ZAŁĄCZNIK NR 1 DO UCHWAŁY NR
RADY MIEJSKIEJ W PODDĘBICACH
z dnia r.

skala 1:1000
1 cm : 10 m



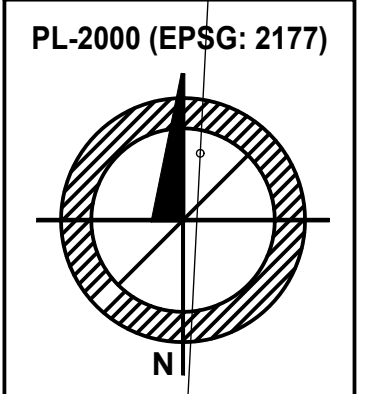
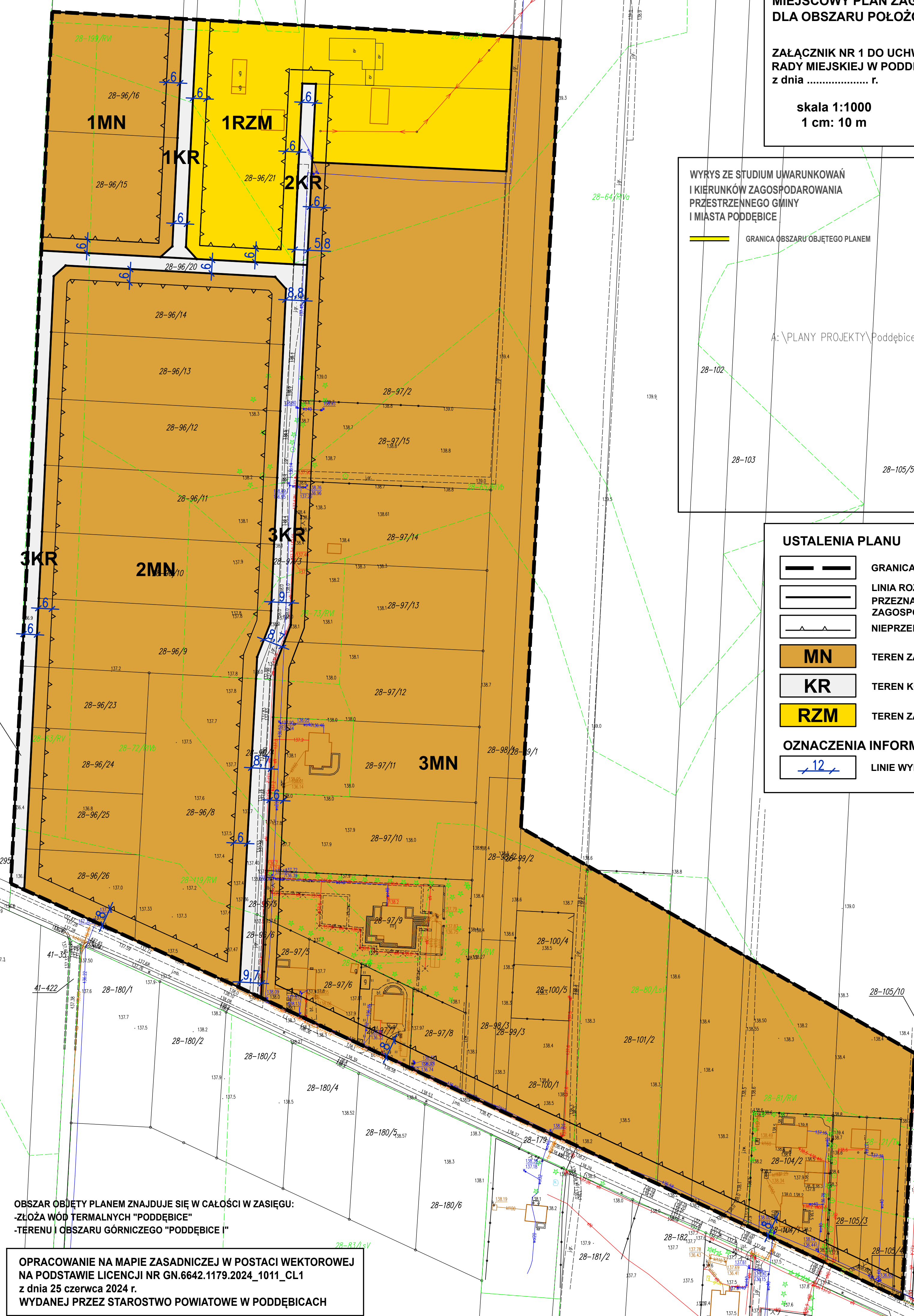
WYRYS ZE STUDIUM UWARUNKWAŃ
I KIERUNKÓW ZAGOSPODAROWANIA
PRZESTRZENNEGO GMINY
I MIASTA PODDĘBICE

GRANICA OBSZARU OBJĘTEGO PLANEM

A: \PLANY PROJEKTU\Poddebice 3_III_23_24\dotadki\Wyrys\Łęzki_WYRYS.jpg

USTALENIA PLANU

- GRANICA OBSZARU OBJĘTEGO PLANEM
- LINIA ROZGRANICZAJĄCA TERENY O RÓŻNYM PRZEZNACZENIU LUB RÓŻNYCH ZASADACH ZAGOSPODAROWANIA
- NIEPRZEKRACZALNA LINIA ZABUDOWY
- MN** TEREN ZABUDOWY MIESZKANIOWEJ JEDNORODZINNEJ
- KR** TEREN KOMUNIKACJI DROGOWEJ WEWNĘTRZNEJ
- RZM** TEREN ZABUDOWY ZAGRODOWEJ
- OZNACZENIA INFORMACYJNE**
- LINIE WYMIAROWE



OBSZAR OBJĘTY PLANEM ZNAJDUJE SIĘ W CAŁOŚCI W ZASIĘGU:
-ZŁOŻA WÓD TERMALNYCH "PODDEBICE"
-TERENU I OBSZARU GÓRNICZEGO "PODDEBICE I"

OPRACOWANIE NA MAPIE ZASADNICZEJ W POSTACI WEKTOROWEJ
NA PODSTAWIE LICENCJI NR GN.6642.1179.2024_1011_CL1
z dnia 25 czerwca 2024 r.
WYDANEJ PRZEZ STAROSTWO POWIATOWE W PODDĘBICACH